

21.200

RESOLUCIÓN N° 105/38-23/10 Ley 20.283  
MATERIA: SOLICITUD N° 105/38-23/10 DE LA LEY  
20.283, MELIPILLA, 10 de Diciembre de 2010

iloy se resolvió lo que sigue:

**VISTOS:**

Las facultades que me confiere la Ley 20.283 de 2008.

**CONSIDERANDO:**

1".- La Solicitud Relativa a la Ley 20.283 de 2008, N° 105/38-23/10 sobre **PLAN DE MANEJO CORTA DE BOSQUES PARA EJECUTAR OBRAS CIVILES** de fecha **05 de Octubre de 2010** .

2".- Que se ha cumplido con las disposiciones del decreto ley N° 20.283 de 2008 sobre Recuperación del

Bosque Nativo y Fomento Forestal

**RESUELVO:**

**Apruébese** la Solicitud Relativa a la Ley 20.283 N° 105/38-23/10 sobre **PLAN DE MANEJO CORTA DE BOSQUES PARA EJECUTAR OBRAS CIVILES** , presentada por **BANCO CHILE** , representado(a) por **CARLOS MARTINEZ AMIGORENA** con fecha **05 de OCTUBRE de 2010** respecto al predio denominado: • **TANCOR** , rol de avalúo **29-30** de la comuna de **SAN PEDRO** , provincia de **MELIPILLA** , de la región **METROPOLITANA DE SANTIAGO**.

Inscrito a fojas 518 N°892 del Conservador de Bienes Raíces de **MELIPILLA** del Registro de propiedad del año 2008.

- a) Superficie aprobada: 17.80 ha.
- b) Observaciones: La reforestación planteada corresponde a la construcción de pabellones de aves realizadas en los sectores habilitados con anterioridad, como también en sectores sin permisos anteriores.
- c) La superficie solicitada es menor que lo solicitado en el SEIA por lo que si existe diferencias en superficie, estas deben ser reforestada de acuerdo a la solicitud original.
- d) La franja de protección de quebradas es de 5 m a cada lado de la quebrada, por lo que esta superficie no debe ser considerada como parte de la reforestación.
- e) Esta Resolución reemplaza a la Resolución 105/38-23-10 que fue mal emitida por el Sistema SAFF (D.L.701 y Ley 20.283)

De acuerdo a los señalado en los informes técnicos respectivos, las superficies y/o actividades aprobadas son las siguientes:

N° Rodal	Superficie há	Actividad	N° Rodal Aprobado	Superficie há	Año
R-10/14.7	14.70	Reforestación	7	9.60	2010
R-10/14.7	14.70	Reforestación	8	5.10	2010
R 10/3.1	3.10	Reforestación	9	3.10	2010

**TRANSCRÍBASE, COMUNIQUESE, REGÍSTRESE Y ARCHÍVESE**

*[Handwritten signature]*  
**ALEJANDRO BORQUEZ ORRIGO**  
**JEFE PROVINCIAL**



**INFORME TÉCNICO**  
**PLAN DE MANEJO CORTA DE BOSQUES PARA EJECUTAR OBRAS CIVILES**

Informe Técnico N°: 105/38-23/10  
Fecha: 10 de Diciembre de 2010

**1. ANTECEDENTES ADMINISTRATIVOS:**

Solicitud N°: 105/38-23/10  
Nombre del predio: TANCOR  
Rol avalúo: 29-30  
Comuna: SAN PEDRO  
Provincia: MELIPILLA  
Región: METROPOLITANA DE SANTIAGO  
Nombre propietario(a): DESARROLLOS Y SERVICIOS MELIPILLA LTDA.  
Superficie predial (ha): 483.80

Superficie solicitada (ha): 17.80  
Superficie aprobada (há): 17.80

**2. ANTECEDENTES TÉCNICOS:**

**a.- Observaciones al Estudio Técnico:**

SIN OBSERVACIONES

**b.- Observaciones a incluir en la Resolución:**


La reforestación planteada corresponde a la construcción de pabellones de aves realizadas en sectores habilitados con anterioridad, como también en sectores sin permisos anteriores  
La superficie solicitada es menor que lo solicitado en el SEIA por lo que si existe diferencias en superficie, estas deben ser reforestada de acuerdo a la solicitud original  
La franja de protección de quebradas es de 5 m a cada lado de la quebrada, por lo que esta superficie no debe ser considerada como parte de la reforestación

**3. CUADRO DE ACTIVIDADES APROBADAS:**

Solicitado			Aprobado (ficha predial)		
N° Rodal/Area	Superficie (há)	Actividad	N° Rodal/Area	Superficie (há)	Año
[TANCOR] R-10/14.7	14.70	REFORESTACION	[TANCOR] 7	9.60	2010
[TANCOR] R-10/14.7	14.70	REFORESTACION	[TANCOR] 8	5.10	2010
[TANCOR] R-10/3.1	3.10	REFORESTACION	[TANCOR] 9	3.10	2010

**4. CONCLUSIÓN:**

La reforestación planteada corresponde a la construcción de pabellones de aves realizadas en sectores habilitados con anterioridad, como también en sectores sin permisos anteriores  
La superficie solicitada es menor que lo solicitado en el SEIA por lo que si existe diferencias en superficie, estas deben ser reforestada de acuerdo a la solicitud original  
La franja de protección de quebradas es de 5 m a cada lado de la quebrada, por lo que esta superficie no debe ser considerada como parte de la reforestación



ALEJANDRO BRITO GODOY  
JEFE UNIDAD DE ADMINISTRACION Y FISCALIZACION FORESTAL  
OFICINA PROVINCIAL MELIPILLA

21- 200

**INFORME LEGAL  
SOLICITUD D.L. 701**

Informe Legal N°: **IL-105/38-23/10**  
Fecha: 18 de Octubre de 2010  
Solicitud N°: **105/38-23/10**

**1. DOCUMENTACIÓN LEGAL ACOMPAÑADA :**

- 1 DOMINIO VIGENTE del predio TANCOR
- 2 REGISTRO DE COMERCIO del predio TANCOR
- 3 FOTOCOPIA DE REPRESENTANTE LEGAL del predio TANCOR
- 4 ROL DEL BANCO DE CHILE del predio TANCOR
- 5 PODER BANCO DE CHILE A ABE DEL SOLAR CLAUDIO Y OTROS del predio TANCOR

**2. INFORMACIÓN DE PREDIOS :**

**2.1.a) INDIVIDUALIZACIÓN DEL PREDIO :**

Nombre: **TANCOR**  
Rol avalúo SII: **29-30**  
Comuna: **SAN PEDRO**  
Provincia: **MELIPILLA**  
Región: **METROPOLITANA DE SANTIAGO**  
Superficie predial según títulos: **474.32 ha. aprox.**  
Deslindes generales: **Norte: SEGÚN TÍTULO.  
Sur: SEGÚN TÍTULO.  
Oriente: SEGÚN TÍTULO.  
Poniente: SEGÚN TÍTULO.**  
Inscripción de Dominio y Propietario: **La propiedad figura inscrita a fojas 518 N° 892 del Conservador de Bienes Raíces de MELIPILLA, correspondiente al año 2008**  
Forma de Adquisición del predio: **POR COMPRA A AGRÍCOLA TANCOR LTDA.**

**2.1.b) INDIVIDUALIZACIÓN DEL PROPIETARIO :**

Nombre: **BANCO CHILE**  
RUT: **97.004.000-5**  
Domicilio: **AHUMADA 251**  
Tipo propietario: **EMPRESAS FORESTALES: SOCIEDAD ANONIMA**  
¿Usufructuario del predio?: **SI**

**2.1.c). INDIVIDUALIZACIÓN DEL REPRESENTANTE LEGAL :**

Nombre: **CARLOS MARTINEZ AMIGORENA**  
RUT: **6.972.867-7**  
Domicilio: **AHUMADA 251**

**3. OBSERVACIONES :**

SE TRATA DE UN PREDIO. AL RESPECTO, LA INFORMACIÓN DE LA SOLICITUD ES COMPLETA.

SOLICITUD ACOMPAÑA LOS ANTECEDENTES LEGALES REQUERIDOS DE ACUERDO A LOS ARTÍCULOS 22 Y 23 DEL REGLAMENTO GENERAL DE LA LEY N° 20.283.

**4. SUPERFICIE AFECTA A LA SOLICITUD :**

17.8 ha.

**5. CONCLUSIÓN :**


Con el mérito de los antecedentes legales tenidos a la vista, el abogado que suscribe no ve inconveniente en **APROBAR** la

Solicitud N° 105/38-23/10 de PLAN DE MANEJO CORTA DE BOSQUES PARA EJECUTAR OBRAS CIVILES de fecha 05 de Octubre de 2010, a menos que del estudio técnico se desprenda la procedencia de rechazarla.

6. OBSERVACIONES A INCLUIR EN LA RESOLUCIÓN :



*el 17.10.10*  
SIMON ARIEL FARSCHAK BRUNNAN  
ABOGADO



21.000

Forma S 2

Nº	15.101.2010
Fecha	05 OCT 2010

(USO CONAF)

### SOLICITUD RELATIVA A LA LEY Nº 20.283

1. SOLICITUD DE: **PLAN DE MANEJO CORTA Y REFORESTACION DE BOSQUES PARA EJECUTAR OBRAS CIVILES (REFORESTACION)**

2. PROPIETARIO(A)

Razón Social o Nombre	<b>BANCO CHILE</b>	
Apellido Paterno	Apellido Materno	Nombre
RUT	97.004.000-5	
Domicilio	Ahumada 251	
Ciudad o Pueblo	Santiago	

3. REPRESENTANTE LEGAL

Nombre	<b>Martínez</b>	<b>Amigorena</b>	<b>Carios</b>
Apellido Paterno	Apellido Materno	Nombre	
RUT	6.972.867-7		
Domicilio	Ahumada 251		
Ciudad o Pueblo	Santiago		


4. CESIONARIO(A) (sólo en el caso de solicitudes de bonificación, cuando el (la) solicitante sea el (la) cesionario(a) en virtud de transferencia de la bonificación)

Razón Social o Nombre	Apellido Paterno	Apellido Materno	Nombre
RUT			
Domicilio			
Ciudad o Pueblo			

5. PREDIO

Nombre	<b>TANCON</b>				
Inscrito a folios	518	Nº	892	del Registro de Propiedad del año	2008
del Conservador de Bienes Raíces de	<b>Melipilla</b>				
FP Certificado del M. Es. Nac. (cuando corresponda)				de fecha	
Bol de Asiento (S.I.I)	<b>29-30</b>	Comuna	<b>San Pedro</b>		
Superficie total del predio (ha)	<b>459,5</b>				
Superficie afecto a la solicitud (ha)	<b>17,8</b>				

Declaro bajo juramento que los datos consignados en la presente solicitud son verdaderos, que conozco y deo acogerme a las disposiciones del D.L. Nº 701, de 1974.

  
**Banco de Chile**

25 de Agosto de 2010  
Fecha

Firma del (de la) propietario(a), representante legal o cesionario(a)

Ciudad: Santiago

Carnet de Identidad Nº: 6.972.867-7

Nota: La solicitud será otorgada por escrito mediante resolución, certificación o registro inmediato.

N°	105/3823/10
Fecha	05 OCT. 2010

(USO CONAF)

**SOLICITUD RELATIVA A LA LEY N° 20.283**

**1. SOLICITUD DE: PLAN DE MANEJO CORTA Y REFORESTACION DE  
BOSQUES PARA EJECUTAR OBRAS CIVILES  
(REFORESTACION)**

**2. PROPIETARIO(A)**

Razón Social o Nombre	<b>BANCO CHILE</b>	
Apellido Paterno	Apellido Materno	Nombre
RUT	97.004.000-5	
Domicilio	Ahumada 251	
Ciudad o Pueblo	Santiago	

**3. REPRESENTANTE LEGAL**

Nombre	<b>Martínez</b>	<b>Amigorena</b>	<b>Carlos</b>
Apellido Paterno	Apellido Materno	Nombre	
RUT	6.972.867-7		
Domicilio	Ahumada 251		
Ciudad o Pueblo	Santiago		


**4. CESIONARIO(A)** (sólo en el caso de solicitudes de bonificación, cuando el (la) solicitante sea el (la) cesionario(a) en virtud de transferencia de la bonificación)

Razón Social o Nombre	Apellido Paterno	Apellido Materno	Nombre
RUT			
Domicilio			
Ciudad o Pueblo			

**5. PREDIO**

Nombre	<b>TANCOR</b>				
Inscrito a fojas	518	N°	892	del Registro de Propiedad del año	2008
del Conservador de Bienes Raíces de	Melipilla				
N° Certificado del M. Bs. Nac. (cuando corresponda)		de fecha			
Rol de Avalúos (S.I.L.)	29-30	Comuna	San Pedro		
Superficie total del predio (ha)	459,5				
Superficie afecta a la solicitud (ha)	17,8				

Declaro bajo juramento que los datos consignados en la presente solicitud son verdaderos, que conozco y deseo acogerme a las disposiciones del D.L. N° 701, de 1974.

  
**Banco de Chile**

23 de Agosto de 2010  
Fecha

Firma del (de la) propietario(a), representante legal o cesionario(a)

Ciudad: Santiago

Carnet de Identidad N°: 6.972.867-7

Nota: La solicitud que antecede no acredita resolución, certificación o registro inmediato



Nº 105/38-23/RO

Fecha 05 OCT. 2010  
(Uso CONAF)

**PLAN DE MANEJO  
CORTA Y REFORESTACION DE BOSQUES  
PARA EJECUTAR OBRAS CIVILES**

**I. ANTECEDENTES GENERALES**

Nombre del Proyecto : .....

Propietario(a) o Concesionario(a) del Proyecto : .....

**ANTECEDENTES DEL PREDIO**

Nº correlativo de predio : 1

1. Nombre del predio : **TANCOR**

2. Nombre del (de la) propietario(a) : **BANCO CHILE**

3. Rol de avalúo Nº : **29-30**

Comuna : San Pedro

4. Provincia : Melipilla

Región : Metropolitana

5. Coordenadas U.T.M. :

Señalar punto de referencia	N	E
Acceso predial	6.258.000	264.379

6. Superficie total del predio (ha), según :

Título de dominio	Servicio Impuestos Internos	Estudio Técnico
474,32	321,56	459,5

7. Vías de acceso:

Por la carretera de la fruta que nace del camino Santo

Domingo - Bucalemu, a 5 km. de este cruce nace un

camino al Oriente que va al pueblo de Quinchahue, al

predio se accede por este camino y está

aproximadamente a 1,6 km. del mencionado cruce.

## II. DESCRIPCION DEL AREA A INTERVENIR

### 1. Suelos

Predio N°	Area N°	Clase capacidad de uso de los suelos	Pendiente media (%)	Superficie (ha)	Régimen legal
1	R-10/13,7	VIe	Pendientes compuestas 12 - 22%	13,7	Presunta
1	R-10/4,1	VIe	Pendientes compuestas 12-22%	4,1	Presunta

### 2. Recursos hídricos

Predio N°	Area N°	Masas o cursos de agua	Temporalidad	Distancia al área a intervenir (m)	Ancho del cauce (m)
1	R-10/13,7	Quebradas	Días	3	2 - 3
1	R-10/4,1	Quebradas	Días	3	2 - 3

### 3. Vegetación

#### a) Descripción general

Predio N°	Area N°	Uso actual	Tipo forestal o especie	Superficie (ha)
1	R-10/13,7	Sin uso	Sin vegetación, algunos sectores hay presencia de tevo.	13,7
1	R-10/4,1	Sin uso	Sin vegetación	4,1

#### b) Flora con problemas de conservación

Predio N°	Area N°	Especie	Categoría de conservación	Densidad (individuos/ha)
1		No hay		

**4. Fauna con problemas de conservación**

Predio Nº	Especies	Categoría de conservación
1	Batrachyla taeniata(*)	Vulnerable

(\*) En DIA resolución exenta Nº 198/2007 se señala presencia de esta especie, pero no en sectores afectos a plan de Manejo.

**III. OBJETIVOS DE LA CORTA**

Reforestación con especies nativas, específicamente Quillay ( <i>Quillaja saponaria</i> ) en cumplimiento a la instalación de 14,7 há. de pabellones y 3,1 há. de caminos de acceso ubicados en suelos utilizados en cultivos agrícolas, previa solicitud de recuperación de terrenos con fines agrícolas, resolución Nº 64/39-23/04 del 3/12/2004 y resolución Nº 79/39-23/05 del 14/10/2005.
--

**IV. PROGRAMA DE ACTIVIDADES**

**1. De la corta**

Predio Nº	Área a intervenir		Año	Clase Capac. Uso	Tipo forestal y/o especies a intervenir
	Nº	Superficie (ha)			
1(**)					
<b>Total</b>					

(\*\*) En plano adjunto se describe el desplazamiento definitivo de los pabellones construidos durante el año 2007 así como las áreas sujetas a reforestación.

**2. De la reforestación**

Predio Nº	Área a reforestar		Año	Clase Capac. Uso	Tipo de vegetación actual	Especie	Densidad pl/ha
	Nº	Superficie (ha)					
1	R-10/14,7(***)	14,7	2010	VIe	Sin vegetación, algunos sectores presencia de Tevo.	Quillay	700
1	R-10/3,1(***)	3,1	2010	VIe	Sin vegetación	Quillay	700
<b>Total</b>		17,8					

(\*\*\*) En los sectores de quebradas se incrementará la vegetación existente mediante la reforestación de especies nativas, específicamente Quillay, además se modifica el año de la reforestación y parcialmente las áreas a reforestar.



## V. MEDIDAS DE PROTECCION

### 1. Protección ambiental

Predio (s) N° 1 Area (s) N° R-10/14,7 y R-10/3,1

Tipo de restricción: \_\_\_\_\_

Medidas de protección: - Se mantendrá la vegetación adyacente a las quebradas y  
 cursos de agua, ésta se incrementará mediante la  
 reforestación.  
- Se prohibirá el acceso de personas ajenas al predio como  
 medida sanitaria preventiva.

Predio (s) N° \_\_\_\_\_ Area (s) N° \_\_\_\_\_

Tipo de restricción: \_\_\_\_\_

Medidas de protección: \_\_\_\_\_

### 2. Protección al establecimiento de la reforestación

Medidas de protección: <u>La plantación se hará con Quillay (Quillaja</u> <u>Saponaria) a una densidad de 700 ej/há. Se usarán técnicas actuales de plantación con</u> <u>subsolado, aplicación de herbicidas, fertilización y riego en su establecimiento, además</u> <u>se usará cerco perimetral para la protección de fauna roedores y lagomorfos.</u>

### 3. Protección contra incendios forestales

a) Medidas de Prevención: - Se mantendrá una faja libre de vegetación  
de aproximadamente 3 m. de ancho a la orilla de los caminos principales así como  
secundarios.

b) Medidas de Control: Dentro del predio existe personal permanente con  
entrenamiento básico en el combate de incendios forestales, además de instrucciones  
de avisar lo más rápidamente a CONAF y Carabineros de Chile en caso de producirse un  
siniestro.  
Además se contempla enviar personal con herramientas, bombas de agua, mangueras de red  
de agua del sector, todo con el objeto de iniciar el control.



Observaciones generales: El presente estudio actualiza la cartografía existente en CONAF,  
Basada en fotografías Google 2010 e información de terreno.

Observaciones generales: El presente estudio actualiza la cartografía existente en CONAF, Basada en fotografías Google 2010 e información de terreno.

## VII. PLANOS

### 1. Plano Predial

Representar gráficamente:

- límites del predio y roles vecinos
- norte magnético, coordenadas U.T.M.
- red hidrográfica y caminos existentes
- delimitación de terrenos calificados de A.P.F. y/o bonificados, en el área a intervenir
- superficie cubierta por bosque nativo en el área a intervenir
- superficie cubierta por plantaciones forestales en el área a intervenir
- zonas de riesgo en directa relación con la obra
- área a reforestar

### 2. Plano General


Cuando se trate de obras que involucren más de un predio, se deberá anexar un plano general de las siguientes características:

Representar gráficamente:

- predios involucrados en el proyecto
- límites región, provincia, comuna
- norte magnético, coordenadas U.T.M.
- red vial e hidrográfica
- trazado de la obra

Nombre del (de la) Propietario(a) : **BANCO CHILE**

Firma




Banco de Chile

Nombre del (de la) autor(a) de estudio técnico : **CARMEN PAZ BALHARRY REYES**

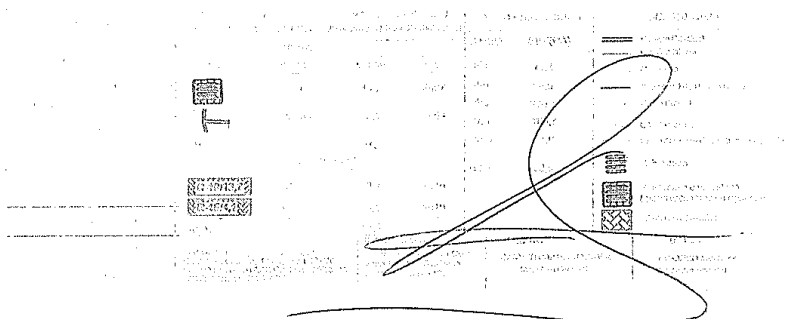
Profesión : Ingeniero Forestal

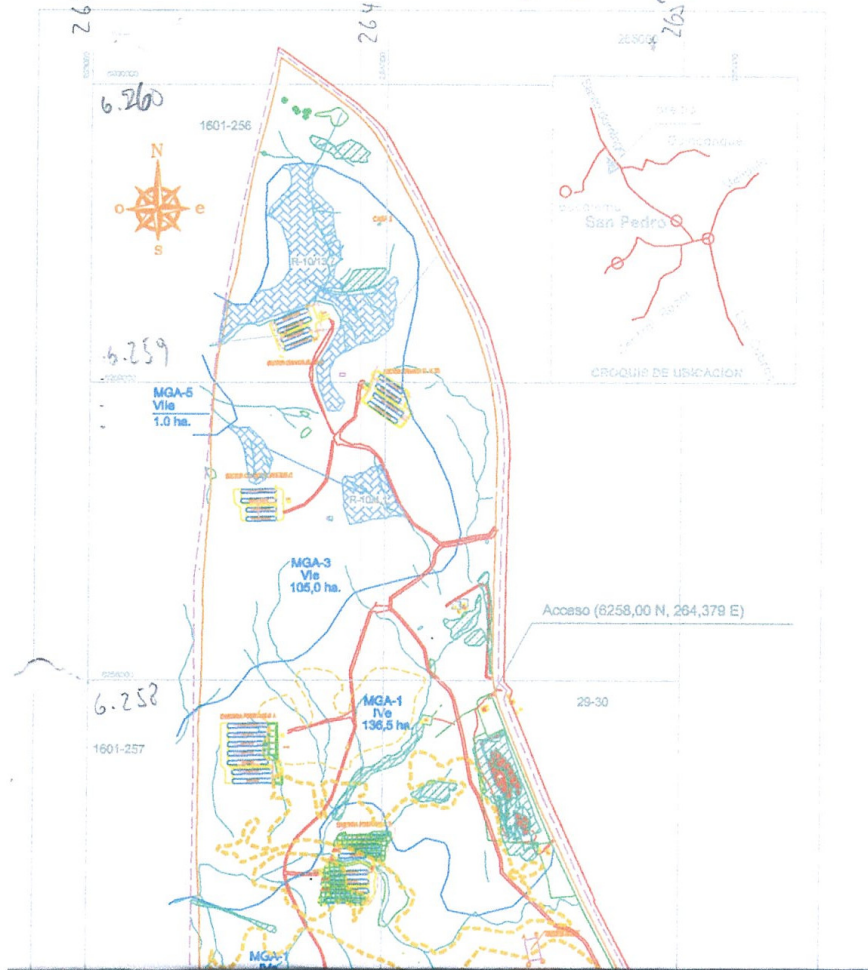
R.U.T. : 8.035.199-2

Firma



Lugar y fecha : Santiago, 24 de Agosto de 2010



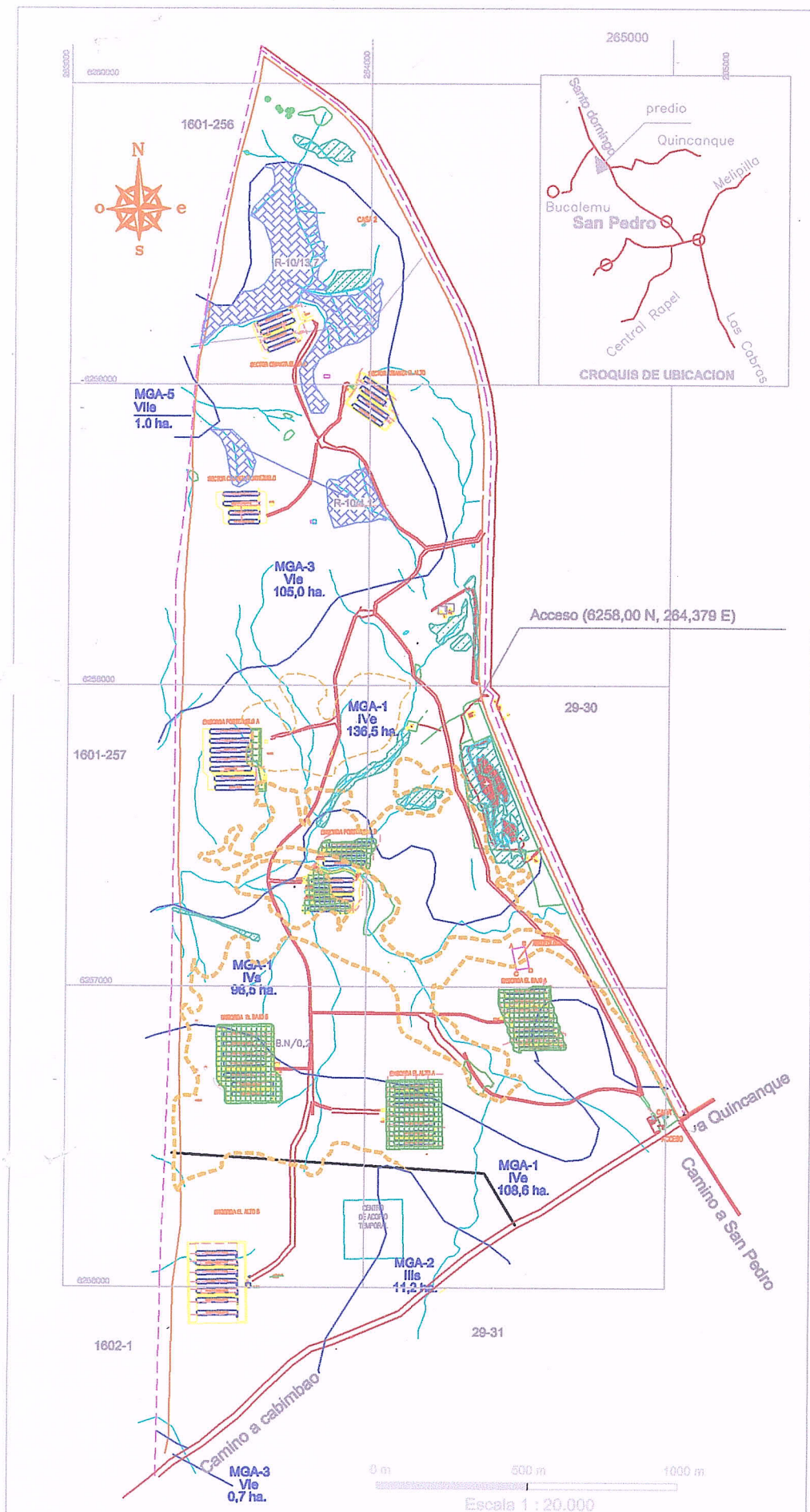






TANCOR		PLAN DE MANEJO: CORTA Y REFORESTACION DE BOSQUES		CANTIDAD SUPERFICIES		SIMBOLOGIA	
PROYECTO	BANCO D'ILE	CORTA		CUSC	SUPERFICIE		
REGION	METROPOLITANA	RODIL	CUSC	RODIL	SUPERFICIE		
PROVINCIA	MBURULLA	RODIL	CUSC	RODIL	SUPERFICIE		
COMUNA	SAN PEDRO	RODIL	CUSC	RODIL	SUPERFICIE		
ROL	39-30	RODIL	CUSC	RODIL	SUPERFICIE		
SUP TOTAL	432,3 ha	RODIL	CUSC	RODIL	SUPERFICIE		
ESCALA 1 : 20 000		REFORESTACION		TOTAL			
Fuente: Agosto 2013		Fuente: Agosto 2013		Fuente: Agosto 2013			
Elaborado: Oficina de Estudios		Elaborado: Oficina de Estudios		Elaborado: Oficina de Estudios			

Resolución 105/38-23/10 LBN



PREDIO: TANCOR	PLAN DE MANEJO: CORTA Y REFORESTACION DE BOSQUES			CUADRO SUPERFICIES		SIMBOLOGIA
PROPIETARIO: BANCO CHILE	BOSQUES PARA EJECUTAR OBRAS CIVILES (REFORESTACION)			C.USO	SUP.(HA)	
REGION : METROPOLITANA	CORTA			Ilis	11,2	Camino Principal
PROVINCIA : MELIPILLA	RODAL	C.USO	SUP.(HA)	IVe	98,5	
COMUNA : SAN PEDRO		IVe IVe	14,7	IVe	245,1	Camino Interior
ROL : 29-30		IVe IVe	3,1	Vile	10,7	Quinconque
SUP TOTAL : 459,5 ha.	TOTAL:		17,8	Vile	1,0	Capacidad de Uso de Suelo
	REFORESTACION			Total:	39,5	Limites Predial
	R-10/13,7	Vile	13,7			Construcciones
ESCALA 1 : 20.000	R-10/4,1	Vile	4,1			Limites Area con Recuperacion Agricola
	TOTAL:		17,8			Pabellones
Fecha: Agosto 2016	Fuente: Carta IGM, Rapel, Escala 1:50.000	Ortofoto El Crucero, Chilo, Esc 1:20.000	Delimitacion: Espaldas urbanas, Zonas 10 y 11, Provincia Sudamericana de 1955	Ejecutor: CARMEN PAZ BAHARRY R. Ingeniero Forestal	Delujo: ALFONSO MUÑOZ G. Ingeniero Forestal	Pabellones construidos (areas recuperacion agricola)
Plano: Reforestacion Quilhuico						Area a reforestar



**CORPORACIÓN NACIONAL FORESTAL  
REGIÓN METROPOLITANA DE SANTIAGO  
DIRECCIÓN REGIONAL REGIÓN METROPOLITANA  
JSC/CCS/CSM**

**CARTA OFICIAL N° 355/2013**

**SANTIAGO, 04/09/2013**

**SEÑOR  
ESTEBAN ALONSO DATTWYLER CANCINO  
SUPERINTENDENCIA DEL MEDIO AMBIENTE  
MIRAFLORES 178 PISO 7  
SANTIAGO**

En respuesta a su solicitud de información ciudadana N° AR003P-0000232, ingresada a la Corporación con fecha 16 de agosto de 2013, correspondiente a la Ley N° 20.283 sobre Acceso a la Información Pública y en la cual solicita antecedentes sobre el plan de manejo aprobado por la Corporación Nacional Forestal, Región Metropolitana de Santiago, mediante Resolución N° 105/38-23/10, de fecha 10 de diciembre del 2010, para el predio "Fundo Tancor", rol de avalúo N°29-30 de la comuna de San Pedro, provincia de Melipilla, sírvase encontrar adjunto una fotocopia de dicho plan.

Lo anterior, en consideración que su propietario, el Banco de Chile, no ejerció su derecho de oposición a la entrega de esta información.

Saluda atentamente a usted,



c.c.:Eduardo Vial Ruiz-Tagle Director Ejecutivo Corporación Nacional Forestal OC  
Leslie Escobar Tobler Encargada Centro de Documentación e Informaciones Centro de Documentación e Informaciones OC  
Cinthia Segovia Molina Abogado Unidad Jurídica Or.RM  
Jessica Elizabeth Schenk Candia Jefe Departamento Forestal Or.RM  
Alejandro Bórquez Orrego Jefe Provincial Provincial Melipilla Op.Mpl  
Carlos Patricio Cerda Sepúlveda Jefe Sección Administración y Fiscalización Forestal Sección Administración y Fiscalización Forestal Or.RM  
Yasna Soledad Peñaloza Piña Secretaria (S) Dirección Regional Región Metropolitana Or.RM  
Yasna Soledad Peñaloza Piña Secretaria Departamento Forestal Or.RM  
María Albertina Aguirre Cuevas Oficial de Partes (S) Sección Administración Or.RM  
Ivonne Andrea Verdugo González Encargada de Comunicaciones Unidad de Comunicaciones Or.RM  
José Miguel Araya Araya O.I.R.S. Unidad de Comunicaciones Or.RM